

«СОГЛАСОВАНО»

Руководитель Исполнительного комитета  
Сорок-Сайдакского сельского поселения  
Буинского муниципального района  
Республики Татарстан



дата

подпись

/Шагиева В.Ф. /

ФИО

«УТВЕРЖДАЮ»

Заведующий МБДОУ «Сорок-  
Сайдакский детский сад Буинского  
муниципального района Республики  
Татарстан»



дата

подпись

/Усманова Л.Р.

ФИО

«СОГЛАСОВАНО»

начальник ОГ ИБДД МВД России  
по Буинскому району  
майор полиции



/Р.Р. Миннебаев/

## ПАСПОРТ

## ДОРОЖНОЙ БЕЗОПАСНОСТИ

муниципального бюджетного дошкольного образовательного  
учреждения «Сорок-Сайдакский детский сад Буинского  
муниципального района Республики Татарстан».

2019 г.

## **Общие сведения**

Муниципальное бюджетное образовательное учреждение «Сорок-Сайдакский детский сад Буинского муниципального района Республики Татарстан»

Юридический адрес: **422444, Республики Татарстан, Буинский район, село Сорок-Сайдак, улица Центральная, дом 2 А**

Фактический адрес: **422444, Республики Татарстан, Буинский район, село Сорок-Сайдак, улица Центральная, дом 2 А**

Руководитель образовательного учреждения:

Заведующая МБДОУ: **Усманова Лилия Рустямовна, 8-843-74-53-5-10**

Ответственные работники от  
МКУ «Управление образования

Буинского муниципального района»: **заместитель Македонская Н.А.  
3-29-02**

Начальник ОГИБДД МВД России

по Буинскому району: **начальник Миннебаев Р.Р. 3-28-81**

Ответственные работники  
за мероприятия по профилактике

детского травматизма: **воспитатель Шакирова М.Г. 53-5-10**

Руководитель или ответственный  
работник дорожно-эксплуатационной  
организации, осуществляющей  
содержание улично-дорожной

сети (УДС)\* (ГОРОД): Руководитель Исполнительного комитета Бюрганского сельского поселения Малышева И.В. 49-3-17,

Начальник Буинского ДРСУ Апастов.фл.ОАО «Татавтодор» Голубев С.Ю. 3-16-41

Количество учащихся: **5**

Наличие уголка по БДД: **имеется, коридор первого этажа**

Наличие класса по БДД: **не имеется**

Наличие автогородка (площадки) по БДД : **не имеется**

Наличие автобуса в образовательном учреждении: **не имеется**

Время работы МБДОУ: **8:00-17:00**

Телефоны оперативных служб:

**01 – пожарная служба**

**02 – полиция**

**03 – скорая помощь**

**04 – газовая служба**

**112 – МЧС**

## **Содержание**

### **I. План-схемы образовательного учреждения.**

1. Район расположения образовательного учреждения, пути движения транспортных средств и детей (обучающихся, воспитанников).
2. Организация дорожного движения в непосредственной близости от образовательного учреждения с размещением соответствующих технических средств организации дорожного движения, маршруты движения детей и расположение парковочных мест.
3. Маршруты движения организованных групп детей от образовательного учреждения к стадиону, парку или спортивно-оздоровительному комплексу.
4. Пути движения транспортных средств к местам разгрузки/погрузки и рекомендуемые безопасные пути передвижения детей по территории образовательного учреждения.

### **II. Информация об обеспечении безопасности перевозок детей специальным транспортным средством (автобусом).**

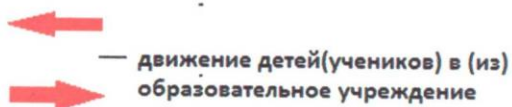

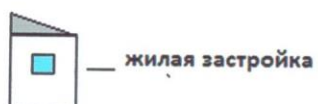
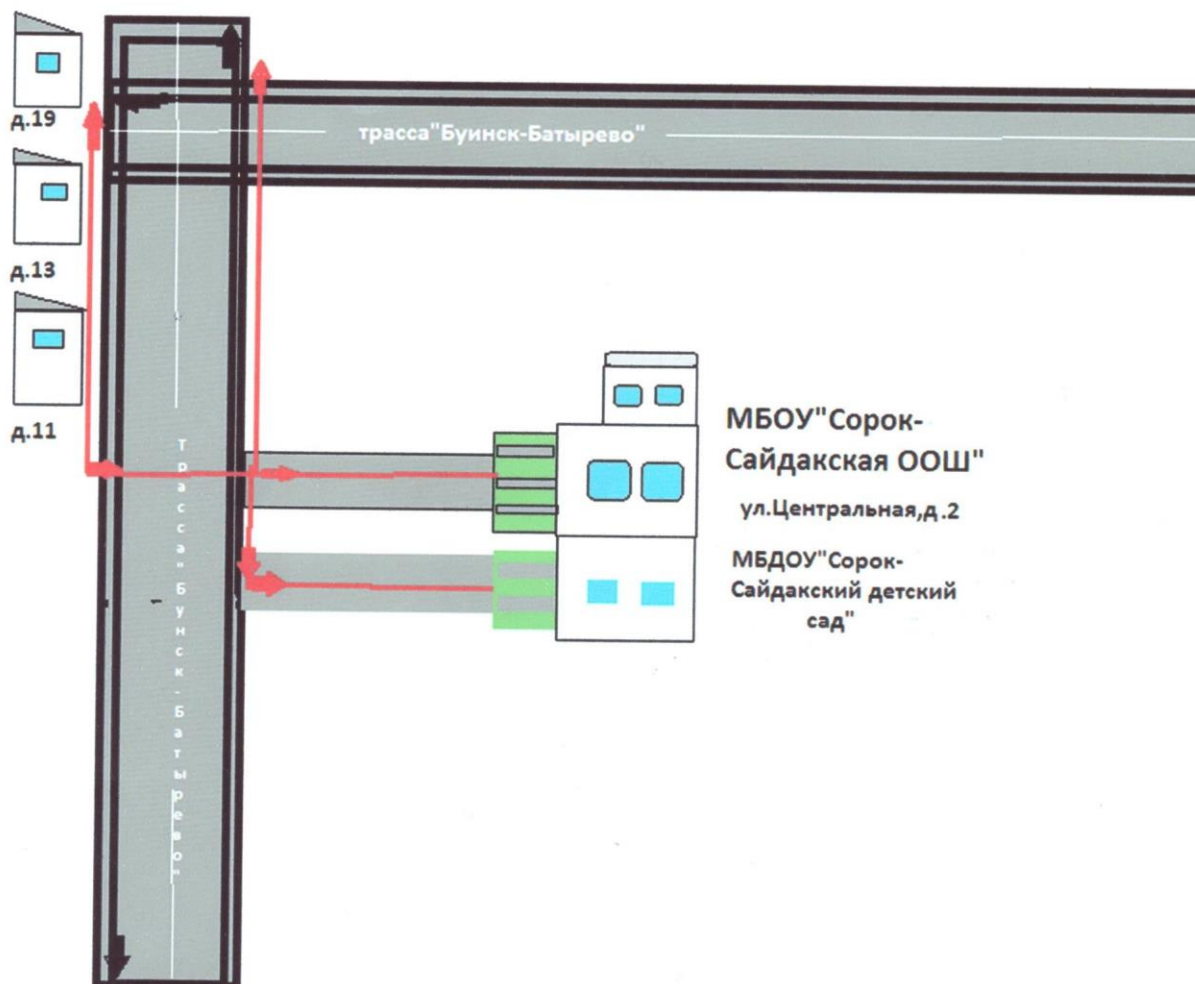
1. Общие сведения.
2. Маршрут движения автобуса до образовательного учреждения.
3. Безопасное расположение остановки автобуса у образовательного учреждения.

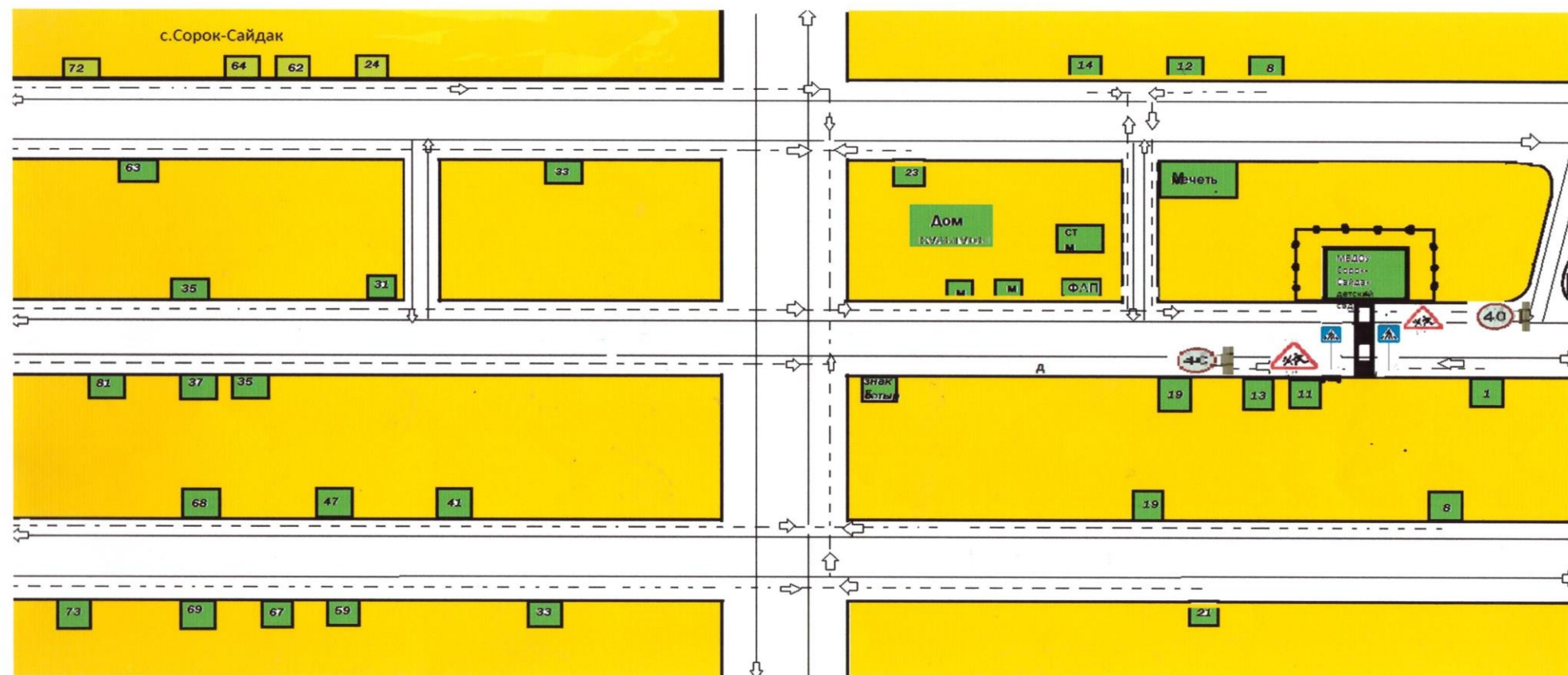
### **III. Приложения**

План-схема пути движения транспортных средств и детей (обучающихся, воспитанников) при проведении дорожных ремонтно-строительных работ вблизи образовательного учреждения

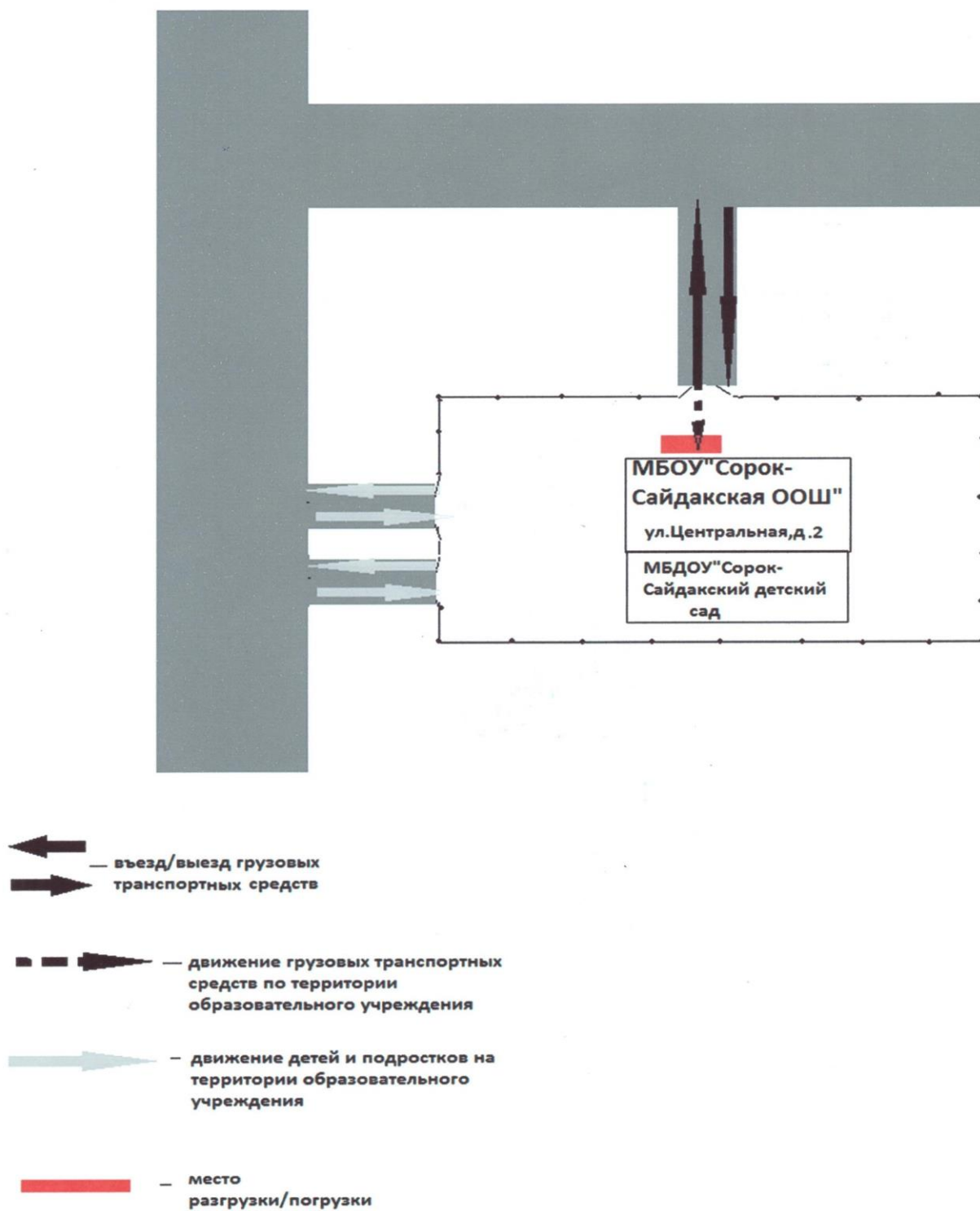
# 1. План-схемы образовательного учреждения

Район расположения образовательного учреждения, пути движения транспортных средств и детей(обучающихся, воспитанников)

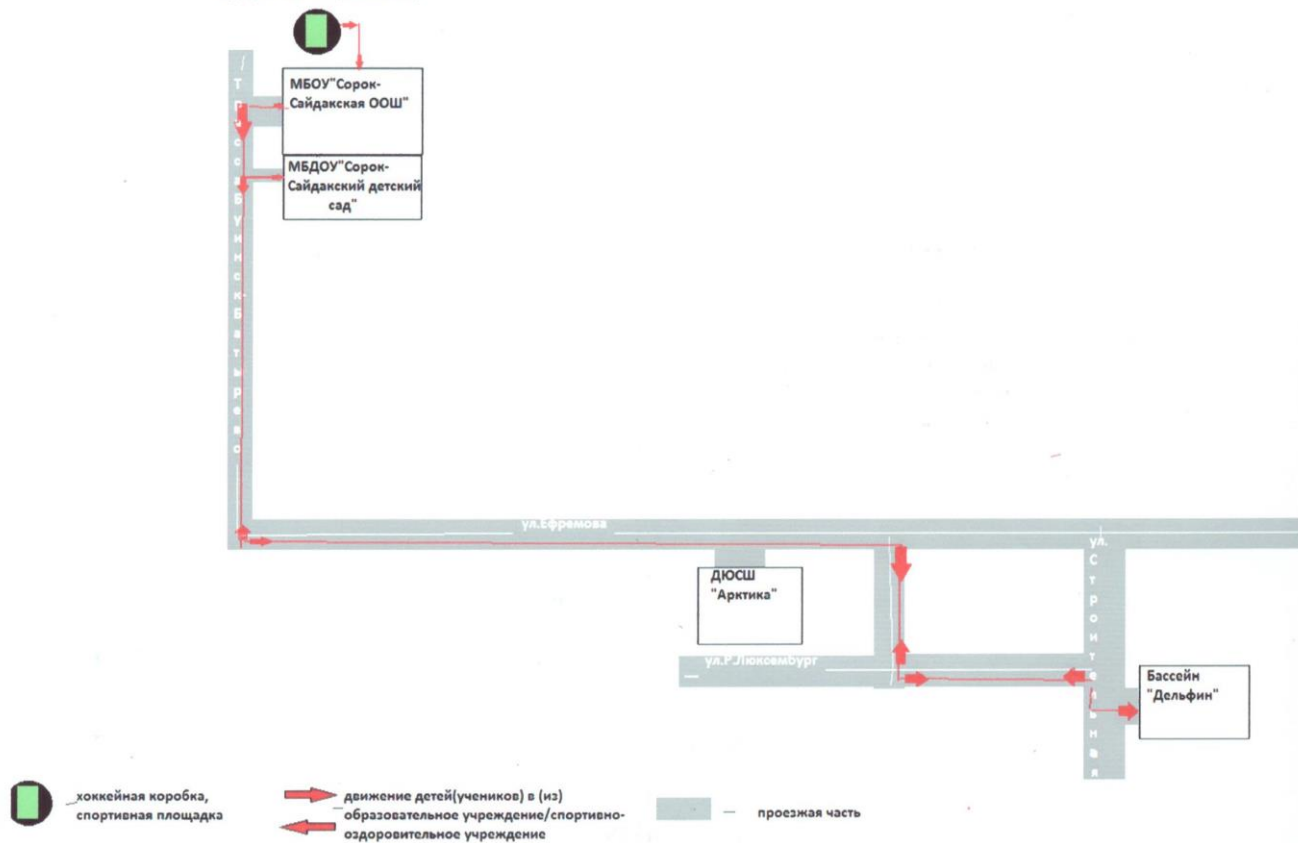




4. Пути движения транспортных средств к местам разгрузки/погрузки и рекомендуемые безопасные пути передвижения детей по территории образовательного учреждения



3.Схема маршрутов движения организованных групп детей от образовательного учреждения к стадиону,парку или спортивно-оздоровительному комплексу





## **Рекомендации к составлению план-схемы района расположения образовательного учреждения**

1. Район расположения образовательного учреждения определяется группой жилых домов, зданий и улично-дорожной сетью с учетом остановок общественного транспорта (выходов из станций метро), центром которого является непосредственно образовательное учреждение;

2. Территория, указанная на схеме, включает:

образовательное учреждение;

стадион вне территории образовательного учреждения, на котором могут проводиться занятия по физической культуре (*при наличии*);

парк, в котором могут проводиться занятия с детьми на открытом воздухе (*при наличии*);

спортивно-оздоровительный комплекс (*при наличии*);

жилые дома, в которых проживает большая часть детей (учеников) данного образовательного учреждения;

автомобильные дороги и тротуары.

3. На схеме обозначены:

расположение жилых домов, зданий и сооружений;

сеть автомобильных дорог;

пути движения транспортных средств;

пути движения детей (обучающихся, воспитанников) в/из образовательного учреждения;

опасные участки (места несанкционированных переходов на подходах к образовательному учреждению, места имевших место случаев дорожно-транспортных происшествий с участием детей-пешеходов и детей-велосипедистов);

уличные (наземные – регулируемые / нерегулируемые) и внеуличные (надземные и подземные) пешеходные переходы;

названия улиц и нумерация домов.

Схема необходима для общего представления о районе расположения образовательного учреждения. На схеме обозначены наиболее частые пути движения обучающихся от дома (от отдаленных остановок маршрутных транспортных средств) к образовательному учреждению и обратно.

При исследовании маршрутов движения детей необходимо уделить особое внимание опасным зонам, где дети (обучающиеся, воспитанники) пересекают проезжие части дорог не по пешеходному переходу.

### **Рекомендации к составлению схемы организации дорожного движения в непосредственной близости от образовательного учреждения**

1. Схема организации дорожного движения ограничена автомобильными дорогами, находящимися в непосредственной близости от образовательного учреждения.

2. На схеме обозначаются:

здание образовательного учреждения с указанием территории, принадлежащей непосредственно образовательному учреждению (при наличии указать ограждение территории);

автомобильные дороги и тротуары;

уличные (наземные – регулируемые / нерегулируемые) и внеуличные (надземные и подземные) пешеходные переходы на подходах к образовательному учреждению;

дислокация существующих дорожных знаков и дорожной разметки;

другие технические средства организации дорожного движения;

направление движения транспортных средств по проезжей части;

направление безопасного маршрута движения детей (обучающихся, воспитанников).

3. На схеме указано расположение остановок маршрутных транспортных средств и безопасные маршруты движения детей (обучающихся, воспитанников) от остановочного пункта к образовательному учреждению и обратно;

4. При наличии стоянки (парковочных мест) около образовательного учреждения, указывается место расположение и безопасные маршруты движения детей от парковочных мест к образовательному учреждению и обратно.

К схеме (в случае необходимости) должен быть приложен план мероприятий по приведению существующей организации дорожного движения к организации дорожного движения, соответствующей нормативным техническим документам, действующим в области дорожного движения, по окончании реализации которого готовится новая схема.

**Рекомендации к составлению схемы маршрутов движения организованных групп детей от образовательного учреждения к стадиону, парку или спортивно-оздоровительному комплексу**

На схеме района расположения образовательного учреждения указываются безопасные маршруты движения детей от образовательного учреждения к стадиону, парку или спортивно-оздоровительному комплексу и обратно.

Эти схемы должны использоваться преподавательским составом при организации движения групп детей к местам проведения занятий вне территории образовательного учреждения.

**Рекомендации к составлению схемы пути движения транспортных средств к местам разгрузки/погрузки и рекомендуемые безопасные пути передвижения детей по территории образовательного учреждения**

На схеме указывается примерная траектория движения транспортных средств на территории образовательного учреждения, в том числе места погрузки/разгрузки, а также безопасный маршрут движения детей во время погрузочно-разгрузочных работ.

В целях обеспечения безопасного движения детей по территории образовательного учреждения необходимо исключить пересечения путей движения детей и путей движения транспортных средств.